


Programm · programma · program



outdoorführer
guide outdoor
outdoor guides

www.edition-neumann.com



Eigenverlag Ingo Neumann, A 9535 Schiefing/See, Auenstr. 228
Mobile: +43.(0)664.4822630, E-Mail: edition-neumann@aon.at

Klettern am Kanzianiberg

Topografischer Führer über einen der schönsten Klettergärten Österreichs

Guida topografica su una delle più belle palestre di roccia austriache

Topographical guide-book on one of the most beautiful Austrian climbing areas

Aufgabe:
edizione:
edition: 2009
Seiten:
pagine:
pages: 96

Inhalt · contenuto · contents

4. Auflage mit ca. 500 kletterbaren Wegen: Sportkletterrouten bis 4 SL, Boulder, Klettersteige.

4ª edizione con circa 500 vie arrampicabili: vie d'arrampicata sportiva fino a 4 tiri, boulder, ferrate.

4th edition with app. 500 climbable routes: sport-climbs up to 4 lengths, boulders, climbing tracks.

Abbildungen · illustrazioni · pictures:

4/4c: 5 1/1c: 13

Karten:
piantine:
maps: 14
Topografien:
topografie:
topos: 24

Gewicht:
peso:
weight: 210 g
Preis:
prezzo: € 15,90
price:



ISBN
978-3-901533-16-7

Klettersteige · Vie ferrate

Die besten Klettersteige in Kärnten, Friaul und Slowenien

Le migliori vie ferrate in Carinzia, Friuli e Slovenia

The best climbing tracks in Carinthia, Friuli and Slovenia

Aufgabe:
edizione:
edition: 2004
Seiten:
pagine:
pages: 144

Inhalt · contenuto · contents

30 ausgewählte Klettersteige der Region sowie 3 nahezu ganzjährig machbare Übungstouren.

30 vie ferrate selezionate, nonché 3 escursioni di addestramento praticabili quasi tutto l'anno.

A choice of 30 climbing tracks of this area, as well as 3 training tours possible nearly all year round.

Abbildungen · illustrazioni · pictures:

4/4c: 7 1/1c: 25

Karten:
piantine:
maps: 36
Topografien:
topografie:
topos: 32

Gewicht:
peso:
weight: 270 g
Preis:
prezzo: € 21,90
price:



ISBN
978-3-901533-10-5

Eisklettern in Oberkärnten

Die besten Eisfälle vom Mölltal bis zum Maltatal

Le migliori cascate ghiacciate dalla valle di Möll a quella di Malta

The best icefalls from the valley of the Möll to that of the Malta

Aufgabe:
edizione:
edition: 2005
Seiten:
pagine:
pages: 176

Inhalt · contenuto · contents

95 ausgewählte Routen mit bis zu 10 Seillängen sowie einige gut abgesicherte Übungsgebiete.

95 vie selezionate fino a 10 lunghezze, nonché luoghi per l'addestramento ben attrezzato.


95 icefall climbs up to 10 rope lengths, as well as training areas, well belayed.

Abbildungen · illustrazioni · pictures:

4/4c: 9 1/1c: 19

Karten:
piantine:
maps: 14
Topografien:
topografie:
topos: 52

Gewicht:
peso:
weight: 320 g
Preis:
prezzo: € 23,90
price:



ISBN
978-3-901533-13-6

Schluchten · Canyon

Die besten Schluchten in Kärnten, Friaul und Slowenien

I canyon migliori in Carinzia, Friuli e Slovenia

The best climbing tracks in Carinthia, Friuli and Slovenia

Aufgabe:
edizione:
edition: 2004
Seiten:
pagine:
pages: 112

Inhalt · contenuto · contents

20 ausgewählte Schluchten für Fortgeschrittene und Experten sowie Hintergrundinformation.

20 canyon selezionati per progrediti ed esperti nonché informazioni base.

A choice of 20 canyons for the advanced and experts, as well as basic information.

Abbildungen · illustrazioni · pictures:

4/4c: 10 1/1c: 10

Karten:
piantine:
maps: 22
Topografien:
topografie:
topos: 31

Gewicht:
peso:
weight: 215 g
Preis:
prezzo: € 21,90
price:



ISBN
978-3-901533-11-2

In den Outdoorführern finden Sie:

→ umfangreiche Informationen in komprimierter übersichtlicher Form → zahlreiche Pläne u. Grafiken für eine leichte Orientierung im Gelände → eine breite Tourenpalette für Neulinge wie auch für Routiniers → jede Menge spannende, anregende Fotos → alle Texte und Angaben in Deutsch, Italienisch und Englisch.

Nelle guide outdoor troverete:

→ informazioni abbondanti in forma concisa e ben strutturata → numerose piantine e grafiche per l'orientamento facile sul terreno → una svariata gamma per novellini ed anche per esperti → tante foto avvincenti e stimolanti → tutti i testi ed indicazioni in italiano, tedesco ed inglese.

Inside the outdoor guides you will find:

→ extensive information in concise and well-structured form → numerous maps and illustrations to facilitate orientation on the terrain → a wide range of mountain tours for beginners as well as experts → lots of exciting and stimulating fotos → all the texts and indications in English, Italian and German.



Achtung! Die Bücher wurden nach bestem Wissen und Gewissen angefertigt. Eine Garantie auf Fehlerfreiheit und Vollständigkeit kann nicht gegeben werden. Eine Haftung für Unfälle oder andere Folgen kann nicht übernommen werden. Die Nutzung der enthaltenen Informationen geschieht auf eigene Gefahr!

Attenzione! Questi libri sono state fatta con la miglior scienza e coscienza. Non si garantisce né per errori né per completezza. Non ci si assume nessuna responsabilità per incidenti e per altre conseguenze. L'uso delle informazioni è a proprio rischio!

Attention! These guide-books has been compiled to the best of our knowledge and belief. Lack of errors and completeness cannot be guaranteed, nor can any responsibility for accidents or other negative consequences be taken. The usage of the information contained in this guide-book is at everybody's own risk.

Klettern in Kärnten & Osttirol

Die lohnendsten Sportklettergebiete

I luoghi d'arrampicata sportiva più validi

The most recommendable sport-climbing areas

Auflage: edizione: edition:	2007	Seiten: pagine: pages:	144
-----------------------------------	------	------------------------------	-----

Inhalt · contenuto · contents

2. Auflage mit den 25 wichtigsten Sportklettergebieten (insgesamt 1715 Seillängen)

2^a edizione con i 25 luoghi d'arrampicata sportiva più importanti (1715 tiri di corda totale)

2nd edition with the 25 most important sport-climbing areas (total of 1715 rope lengths)

Abbildungen · illustrazioni · pictures:

4/4c:	4	1/1c:	17
Karten: piantine: maps:	48	Topografien: topografie: topos:	58
Gewicht: peso: weight:	270 g	Preis: prezzo: € price:	21,90



ISBN
978-3-90 15 33-15-0

Arrampicare in Friuli

Sportklettergebiete von Tarvis bis Udine

Luoghi d'arrampicata sportiva da Tarvisio ad Udine

The best climbing areas from Tarvisio to Udine

Auflage: edizione: edition:	2007	Seiten: pagine: pages:	160
-----------------------------------	------	------------------------------	-----

Inhalt · contenuto · contents

3. Auflage mit den besten 30 Sportklettergebieten von Tarvis bis Udine – 2250 Routen/Seillängen

3^a edizione con i 30 migliori luoghi d'arrampicata sportiva da Tarvisio a Udine – 2250 vie/lunghezze

3rd edition with the 30 best sport-climbing areas from Tarvisio to Udine – 2250 routes/lengths

Abbildungen · illustrazioni · pictures:

4/4c:	6	1/1c:	10
Karten: piantine: maps:	48	Topografien: topografie: topos:	94
Gewicht: peso: weight:	300 g	Preis: prezzo: € price:	22,90



ISBN
978-3-90 15 33-14-3

Klettern am Trog- & Rosskofel

Klassische und neue Routen in alpiner Umgebung

Vie classiche e nuove in ambiente alpino

Classical and new routes in Alpine environment

Auflage: edizione: edition:	2009	Seiten: pagine: pages:	112
-----------------------------------	------	------------------------------	-----

Inhalt · contenuto · contents


1. Auflage mit 80 Klettereien in alpiner Umgebung, teils mit Bohrhaken gesichert, teils klassisch (500 SL)

1^a edizione con 80 arrampicate in ambiente alpino, in parte attrezzato con spit, in parte classico (500 tiri)

1st edition with 80 routes in Alpine environment, partly equipped with bolts, partly classical (500 pitches)

Abbildungen · illustrazioni · pictures:

4/4c:	35	1/1c:	1
Karten: piantine: maps:	5	Topografien: topografie: topos:	19
Gewicht: peso: weight:	250 g	Preis: prezzo: € price:	23,90



ISBN
978-3-90 15 33-17-4

Klettern in den Karnischen Alpen

Lohnende Seillängen zwischen Timau und Kartitsch

Arrampicate convenienti fra Timau e Kartitsch

Rewarding climbs between Timau and Kartitsch

Auflage: edizione: edition:	2011	Seiten: pagine: pages:	192
-----------------------------------	------	------------------------------	-----

Inhalt · contenuto · contents

1. Auflage mit 120 bohrhakensgesicherten Klettereien in alpiner Umgebung (insgesamt 675 Seillängen)

1^a edizione con 120 arrampicate in ambiente alpino in parte completamente attrezzato (insomma 675 tiri)

1st edition with 120 partially or fully bolted climbings in Alpine environment (a total of 675 pitches)

Abbildungen · illustrazioni · pictures:

4/4c:	57	1/1c:	0
Karten: piantine: maps:	14	Topografien: topografie: topos:	24
Gewicht: peso: weight:	350 g	Preis: prezzo: € price:	24,90



ISBN
978-3-90 15 33-18-1